
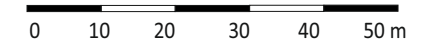







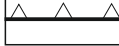



Projekt zmiany Miejscowego planu zagospodarowania przestrzennego miasta Cieszyna obejmującego część obszaru Mała Łąka Boguszowice w rejonie oczyszczalni ścieków ul. Motokrośowa

Skala : 1000

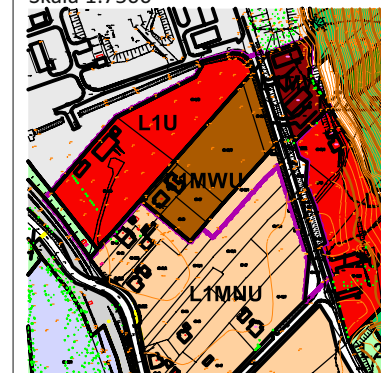


Oznaczenia:


-  granica obszaru objętego planem
-  linie rozgraniczające tereny o różnym przeznaczeniu lub różnych zasadach zagospodarowania
-  MW tereny zabudowy mieszkaniowej wielorodzinnej
-  UA teren zabudowy usług administracji publicznej
-  US teren sportu i rekreacji
-  ITC teren infrastruktury technicznej - ciepłownictwo
-  KD-D teren drogi publicznej gminnej klasy dojazdowej
-  nieprzekraczalne linie zabudowy
-  granice terenów zagrożonych osuwaniem się mas ziemnych

Studium uwarunkowań i kierunków zagospodarowania przestrzennego miasta Cieszyna - wyrys

Skala 1:7500



Oznaczenie:

-  granica obszaru zmiany planu

